


CDCFS – FORMATION SPÉCIALISÉE
EN INDEMNISATION DE DÉGÂTS DE GIBIER
16 FÉVRIER 2021






Bilan annuel
2019- 2020

Identification des
secteurs sensibles

Questions diverses





OBLIGATIONS REGLEMENTAIRES

DECRET 2013-1221 du 23/12/2013


ARTICLE R 426-8 extrait

Au moins une fois par an

La FDC présente en formation spécialisée de la CDCFS un bilan des dégâts de la campagne précédente

La CDCFS établit et actualise la liste des territoires du département où les dégâts sont significativement importants.






Bilan annuel 2019- 2020

Identification des
secteurs sensibles

Questions diverses



BILAN ANNUEL 2019 2020

GÉOGRAPHIE DES DÉGÂTS INDEMNISÉS



Fédération Départementale
Des Chasseurs du Finistère

DEGATS GRAND GIBIER
2019 - 2020
FINISTERE

113 dossiers
99 744,45 €

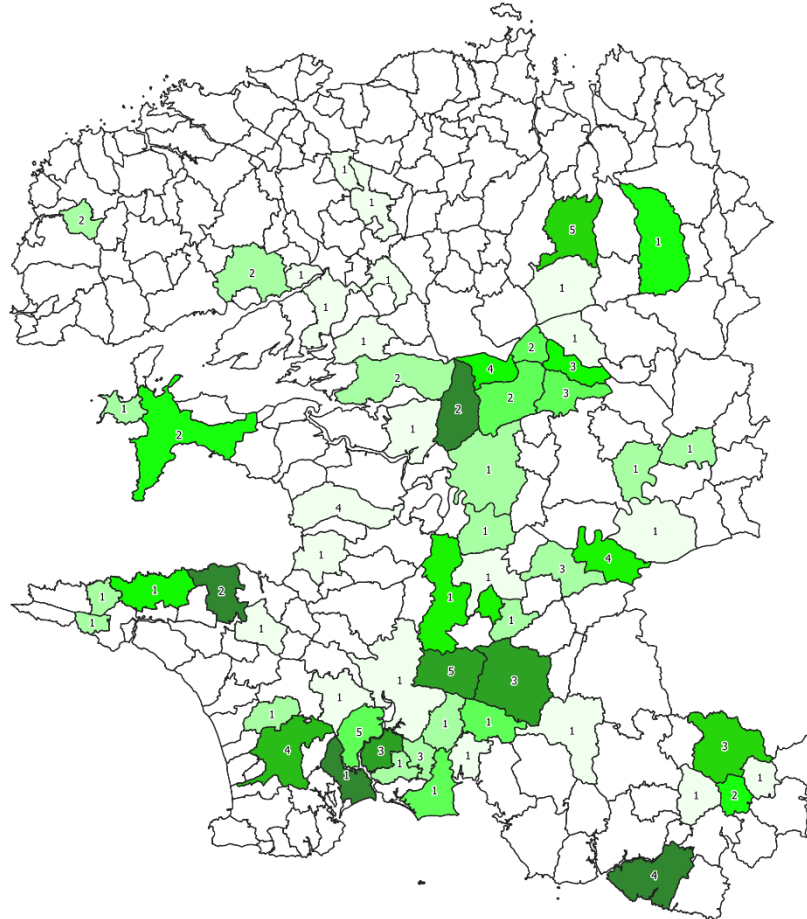
61 communes
avec des dégâts

61 communes
dégâts de sanglier

2 communes
dégâts chevreuil

Combrit
St Rivoal

1 commune
Mellac
dégâts cerf



Montant des dégâts en €

1 - 500	3000 - 3500
500 - 1000	3500 - 4000
1000 - 1500	4000 - 4500
1500 - 2000	4500 - 5000
2000 - 2500	Plus de 5000
2500 - 3000	

2019-2020 - 113 dossiers

- 112 dossiers sangliers
- 1,5 dossier chevreuils
- 0,5 dossier cerfs

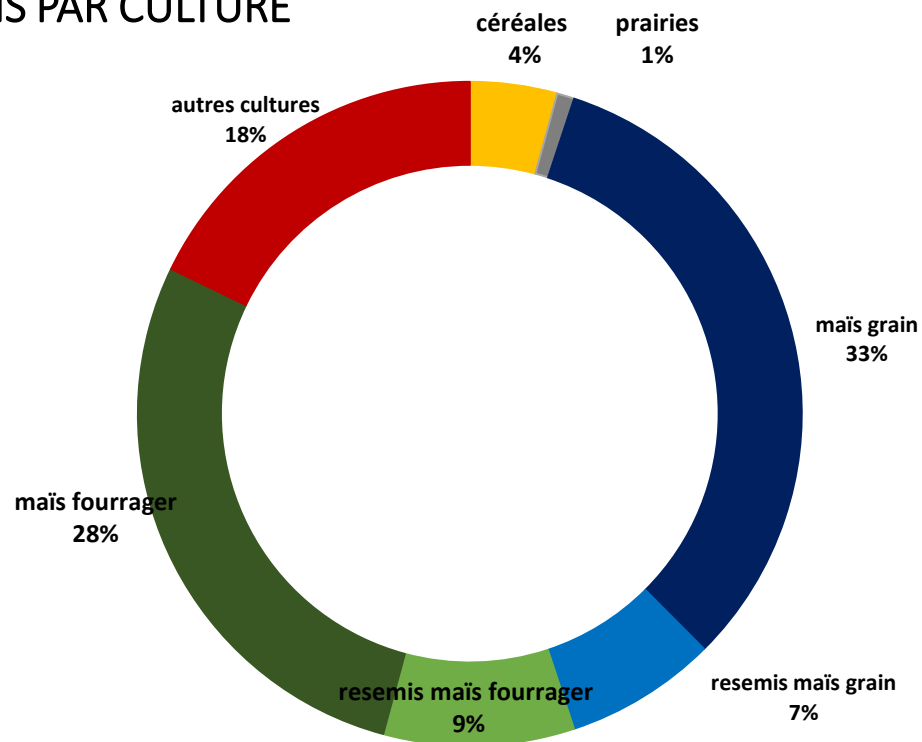
Indemnisation totale de 99 744,45 €

Echelle : 1/600 000
FDC29 - 19/01/2020
QGIS 3.16.1

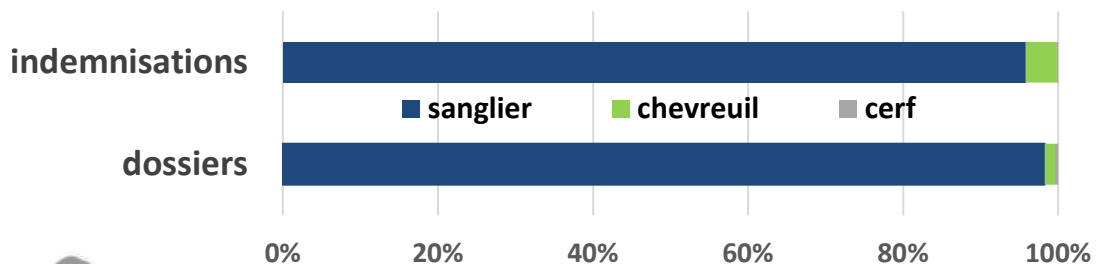
BILAN ANNUEL 2019 2020

RÉPARTITION DES INDEMNISATIONS PAR CULTURE

Culture	dossier	indemnités	surface détruite ou resemée
céréales	10	4 235,58 €	2,68 ha
prairies	4	841,27 €	4,69 ha
maïs grain	35	32 362,23 €	28,16 ha
resemis maïs grain	8	7 366,76 €	28,06 ha
resemis maïs fourrager	19	9 258,74 €	31,94 ha
maïs fourrager	32	27 910,55 €	19,00 ha
autres cultures	5	17 769,32 €	
TOTAL	113	99 744,45 €	114,53 ha

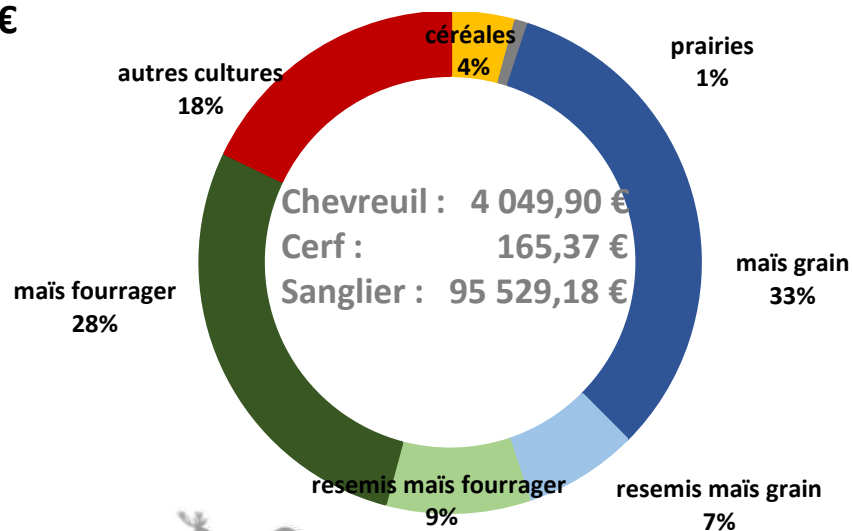
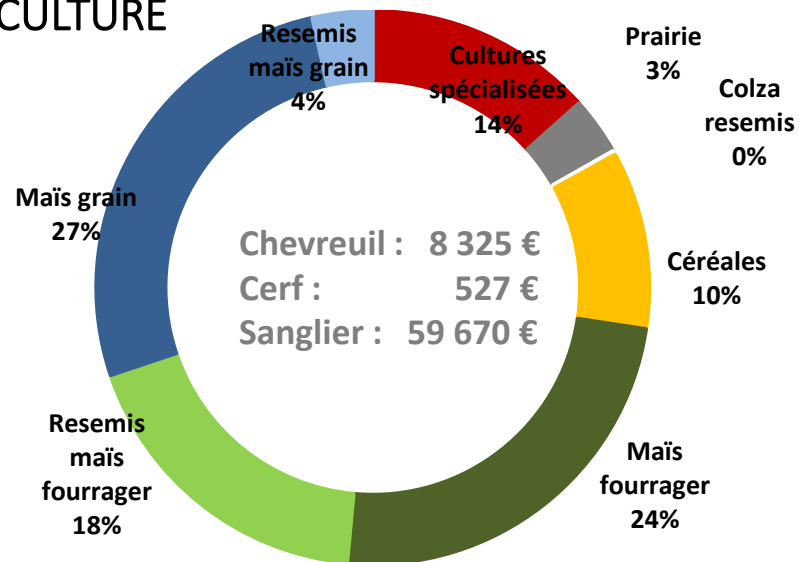
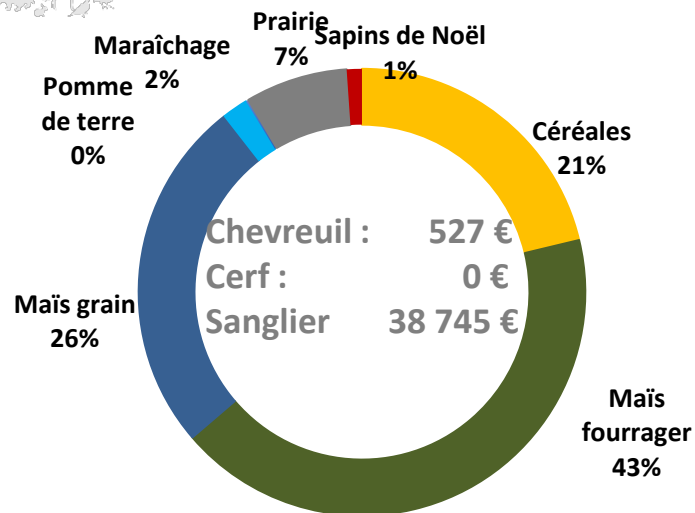


Répartition des indemnités et des dossiers par espèce



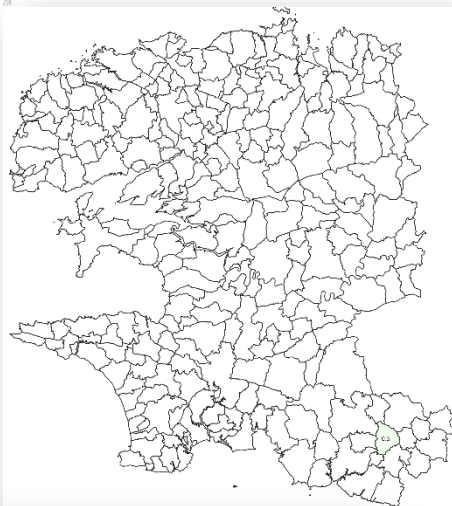
BILAN ANNUEL 2019 2020

RÉPARTITION DES INDEMNISATIONS PAR CULTURE



BILAN ANNUEL 2019 2020

CARTOGRAPHIE DES INDEMNISATIONS PAR ESPECE



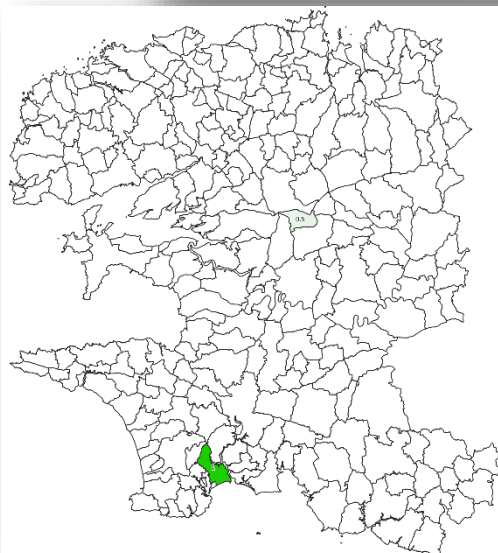
0,5 DOSSIER
167,37 € - Blé



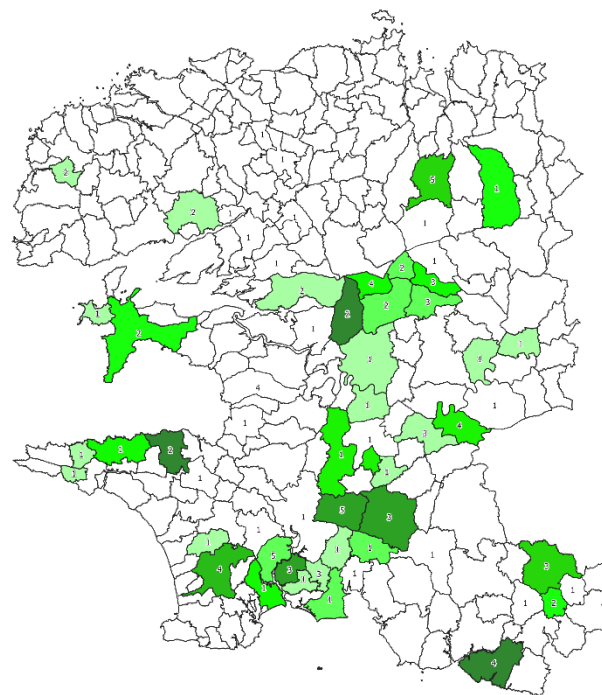
112 DOSSIERS
95 529,18 €



DEGATS SANGLIER
2019 - 2020
FINISTERE



1,5 DOSSIERS
4 049,90 €
Pépinières
Maïs fourrager



Montant des dégâts en €

1 - 500	3000 - 3500
500 - 1000	3500 - 4000
1000 - 1500	4000 - 4500
1500 - 2000	4500 - 5000
2000 - 2500	Plus de 5000
2500 - 3000	

2019-2020 - 112 dossiers

Indemnisation totale de 95 529,18 €

Echelle : 1/600 000
FDC29 - 19/01/2020
OGIS 3.16.1

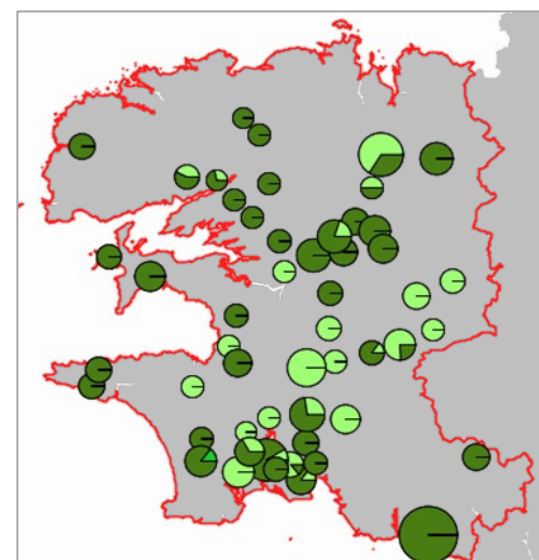
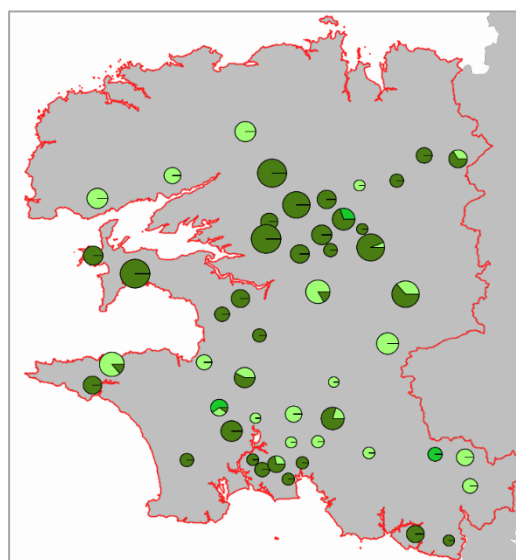
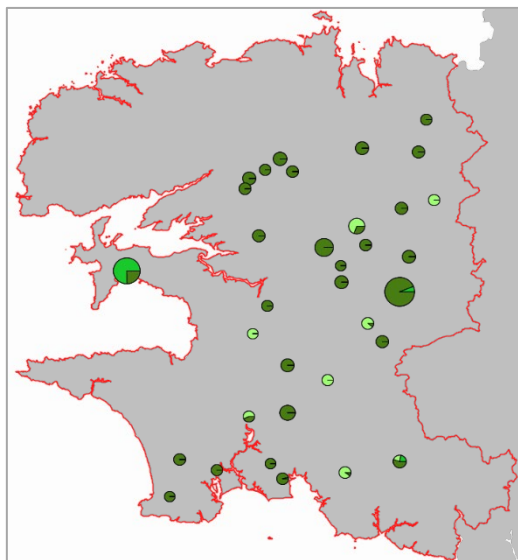
BILAN ANNUEL 2019 2020

SAISONNALITÉ DES DÉGÂTS DE SANGLIER SUR CULTURES FOURRAGÈRES SUR TROIS SAISONS

2017 2018 : 38 745,73 €

2018 2019 : 59 670,39 €

2019 2020 : 95 529,18 €



Dégâts au semis



Dégâts en végétation



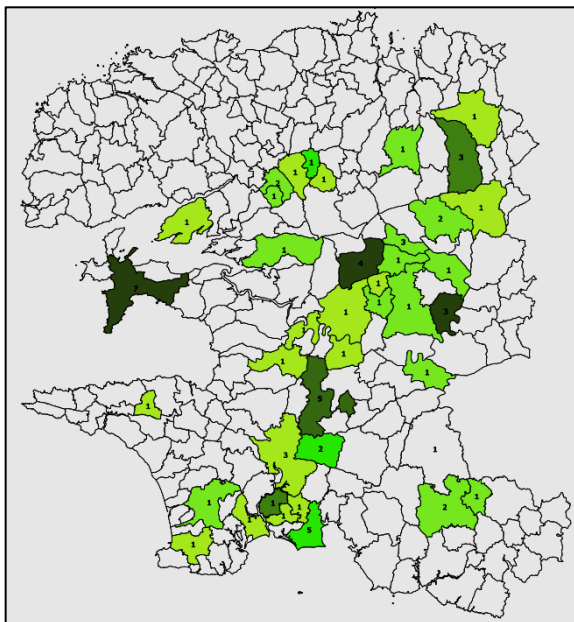
Dégâts à la récolte



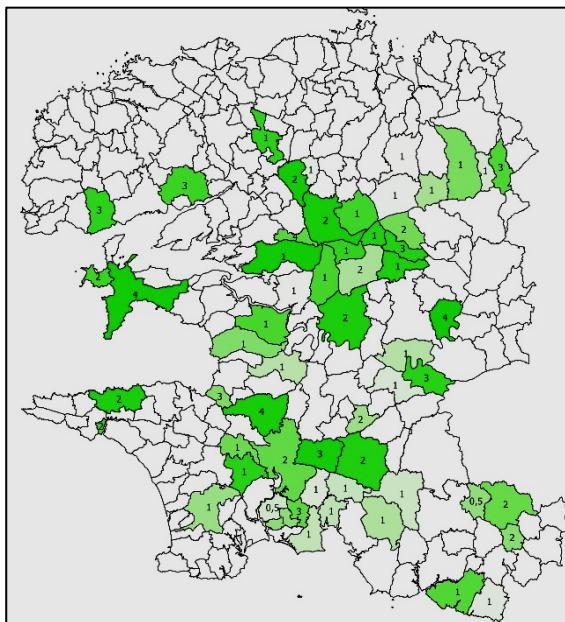


BILAN ANNUEL 2019 2020

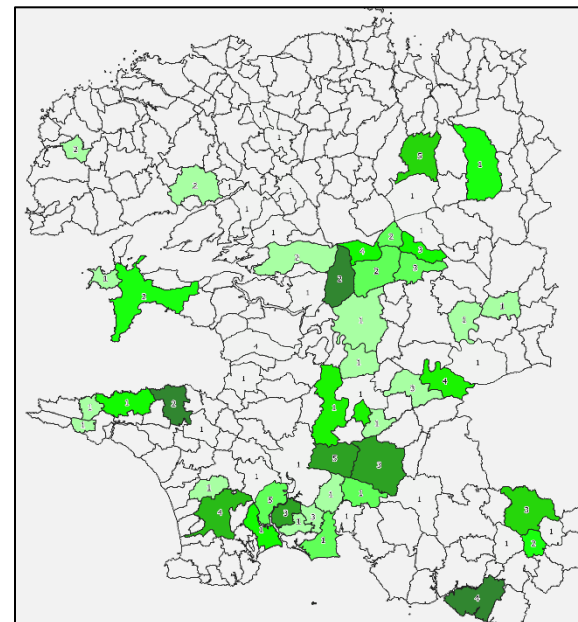
CARTOGRAPHIE DES DÉGÂTS DE SANGLIER SUR 3 SAISONS



2017 2018 : 38 745,73 €



2018 2019 : 59 670,39 €

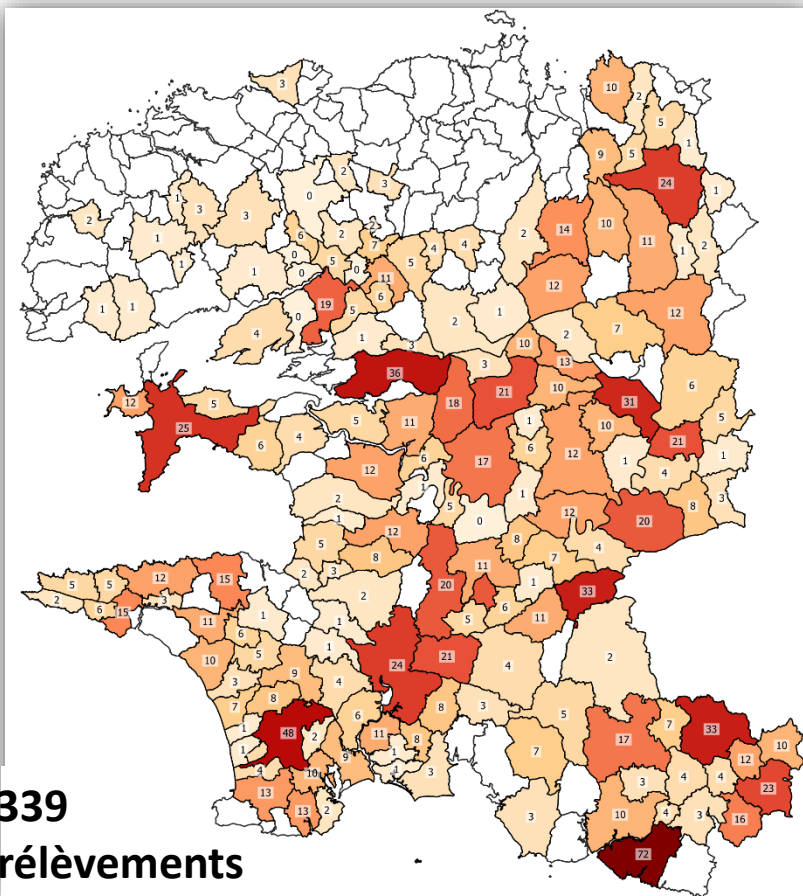


2019 2020 : 95 529,18 €

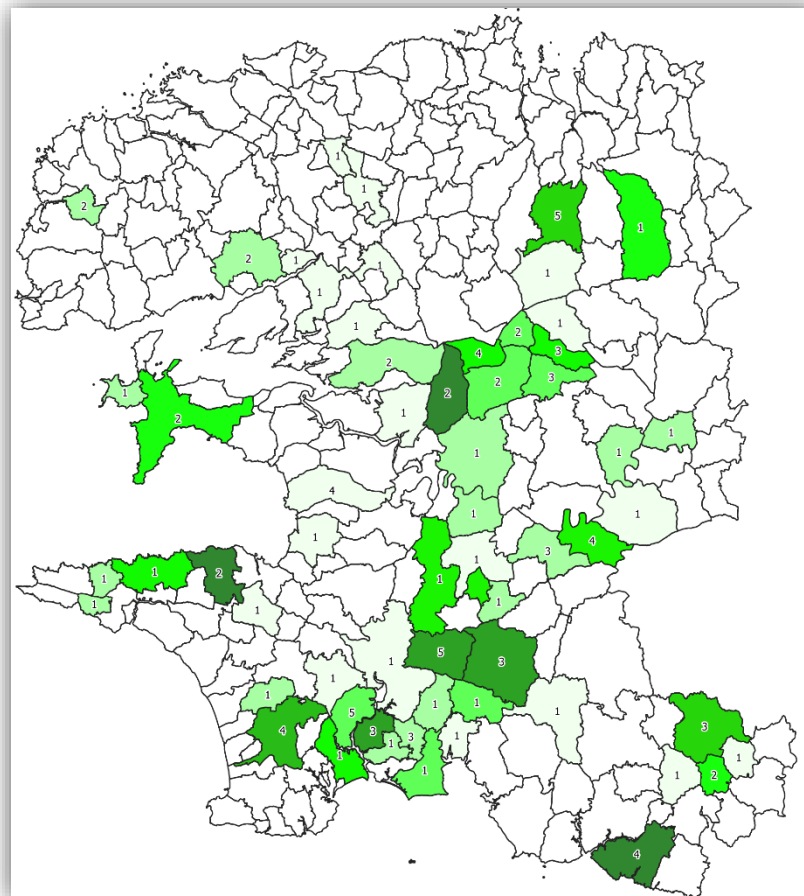


BILAN ANNUEL 2019 2020

CARTOGRAPHIE DES PRÉLÈVEMENTS ET DES DÉGÂTS DE SANGLIER

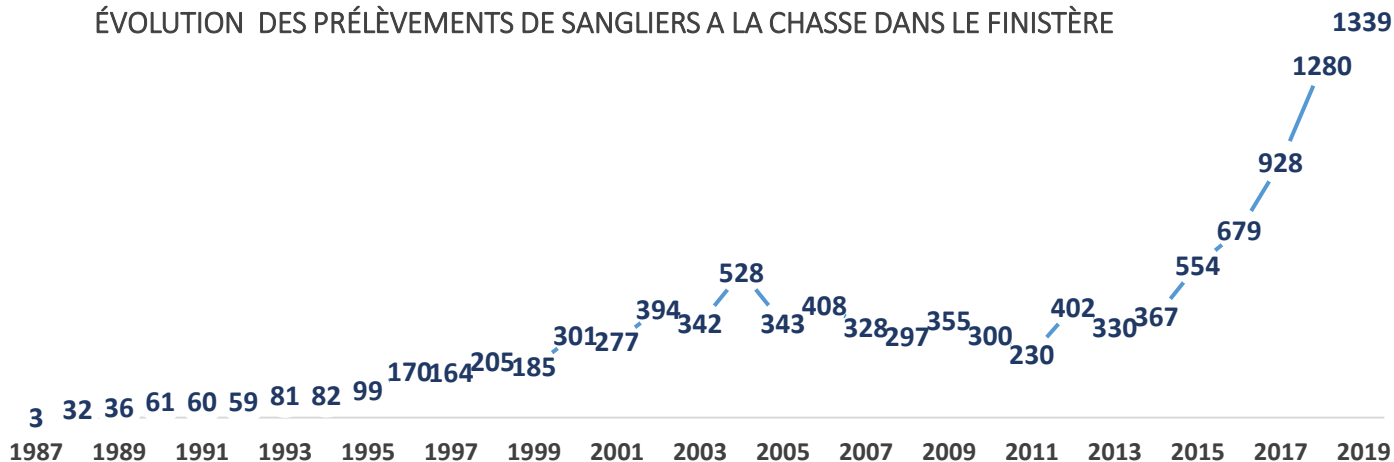


1339
prélèvements
par la chasse



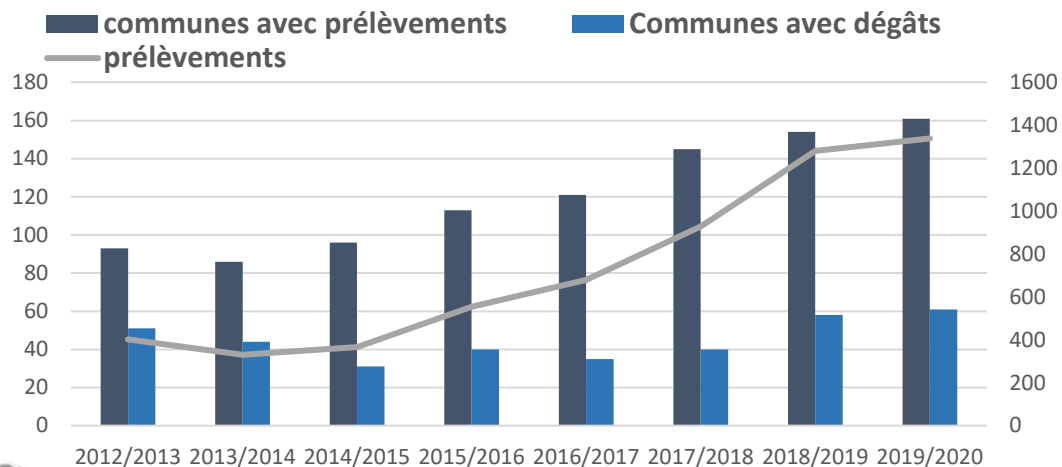
BILAN ANNUEL 2019 2020

ÉVOLUTION DES PRÉLÈVEMENTS DE SANGLIERS A LA CHASSE DANS LE FINISTÈRE



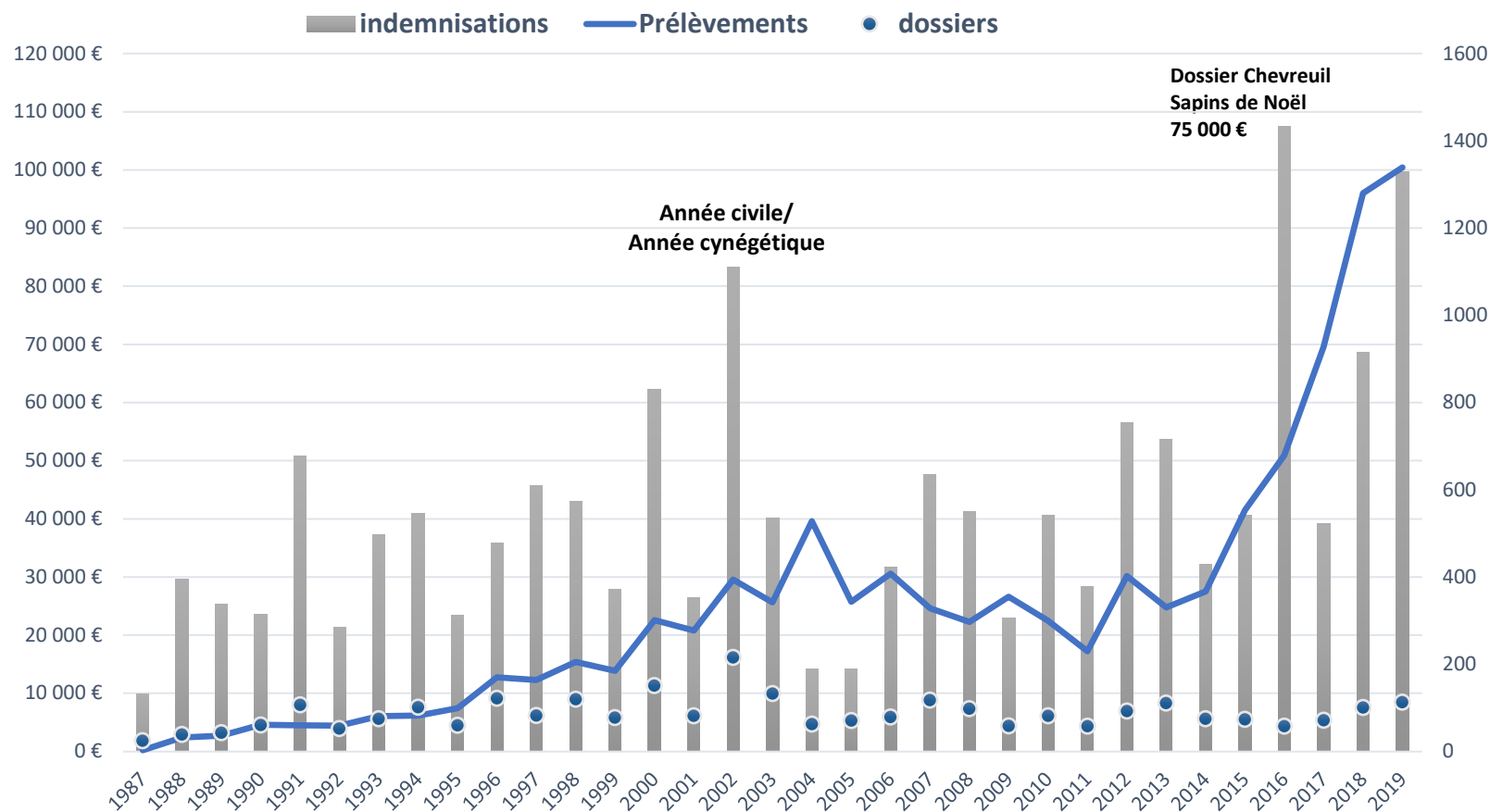
Au 5 février 2021

1 251 sangliers
déclarés prélevés
à la chasse



BILAN CAMPAGNE 2019 2020


ÉVOLUTION DES DÉGÂTS DE CERVIDÉS ET SANGLIERS ET DES PRÉLÈVEMENTS DE SANGLIER



Dossier Chevreuil
Sapins de Noël
75 000 €

Année civile/
Année cynégétique






Bilan annuel
2019 - 2020

Identification des
secteurs sensibles

Questions diverses





IDENTIFICATION DES SECTEURS SENSIBLES

CHEVREUIL

PROBLEMATIQUE DES CULTURES SENSIBLES A FORTE VALEUR AJOUTEE

- ❑ SAPINS DE NOËL : Scaër – Rosporden – Laz – Saint-Goazec - Pleyber-Christ
- ❑ PEPINIERES PLANTS ORNEMENTAUX : Combrit
- ❑ MARAICHAGE BIOLOGIQUE : Saint-Yvi - Querrien

Particularité **des cultures sensibles** et **des plantations**
à prendre en compte lors du plan de chasse





IDENTIFICATION DES SECTEURS SENSIBLES

CERF

Pas de dégât significatif pour cette espèce

La politique de gestion validée en CDCFS permet **d'identifier et d'anticiper les problématiques**





IDENTIFICATION DES SECTEURS SENSIBLES

SANGLIER

PROBLÉMATIQUE RÉCURRENTÉ SUR DES SECTEURS NON CHASSABLES OU NON CHASSÉS

CONSÉQUENCES DU CONFINEMENT SUR L'ESPÈCE

LES ZONES REFUGES ET DE QUIÉTUDE

RÉSERVES PROPRIÉTAIRES CD29 – CEL - RÉSERVES LPO - ASPAS

LES ZONES PEU OU PAS CHASSÉES

LES ZONES DANS LESQUELLES L'ORGANISATION DE CHASSE EST COMPLIQUÉE

CONTREFORTS DE VOIES EXPRESS COMME SUR BRIEC – HANVEC – LOTHEY

AÉROPORTS – ZONES MILITAIRES

LES ZONES PERI URBAINES

RÉSERVES PROPRIÉTÉS BMO





IDENTIFICATION DES SECTEURS SENSIBLES

SANGLIER

HANVEC

MÉNEZ MEUR plus particulièrement

CAST / CHATEAULIN

Bois de st Gildas propriété du Conseil Départemental

DINÉAULT / PLOMODIERN

Protocole mis en place à l'automne 2015 avec les différents acteurs
Marais de Kervigen

DIRINON /PENCRAN /
PLOUDIRY / TRÉFLEVÉNEZ

Golf de Lan Rohou : ce site est une réserve nationale faune sauvage

MOËLAN SUR MER - FOUESNANT
CLOHARS CARNOËT - GOULIEN

Communes littorales avec des terrains propriétés du Département et du
Conservatoire du littoral . Protocoles en cours
Dégâts chez des particuliers

LOCRONAN – PLOGONNEC

Bois du Nevet

QUIMPER

Site du Stangala – Quartier de Kergestin -


CROZON

Terrain militaire

BREST-GUIPAVAS

Terrains Brest Métropole Océane






Bilan campagne
2019- 2020

Identification des
secteurs sensibles

Questions diverses





ASSOCIATION AGRÉÉE AU TITRE DE LA PROTECTION DE L'ENVIRONNEMENT